


















LEGENDA

-  trasy bezmotorové
-  pohledové osy
-  hranice vztahných ploch
-  odtokové linie
-  zpevněná plocha - nepropustná
-  zpevněná plocha - propustná
-  úprava terénu pro zpomalení odtoku vody a výsadba keřového a stromového patra
-  výsadba etážové zeleně (vzrušné dřeviny a křovité podrost autochtonního charakteru)
-  trvalé travní porosty s vhodným typem managementu
-  plocha pro zasakování dešťové vody ze střeš objektů
-  úprava terénu pro zadržování dešťové vody v krajině
-  skládková plocha
-  navrhovaný objekt: preferovaný způsob výstavby jak ji (volněji) upravuje regulační výkres A3.1
-  zelená střecha
-  stromy existující (významně existující krajinné prvky, aleje, les)
-  stromy velké (aleje, solitérní stromy)
-  stromy skupiny (vícekmené stromy, skupiny, biodiverzita)

PROJEKT US.9 - Hörmann ADRESA

Středokluky, 252 68 Středokluky, Czechia

VÝKRES

Řezy

ČÍSLO VÝKRESU

výkres č. 5

MĚŘÍTKO

1:1000

DATUM

30-04-2026

FORMÁT

A3

FÁZE PROJEKTU

KLIENT

Obecní úřad Středokluky, Lidická 61, 252 68 Středokluky

ZODPOVĚDNÝ PROJEKTANT

Ing. arch. Tadeáš Říha

tadeas.riha@gmail.com

NAKRESLIL

Pavel Bouse, MSc.

bousepavel@outlook.com



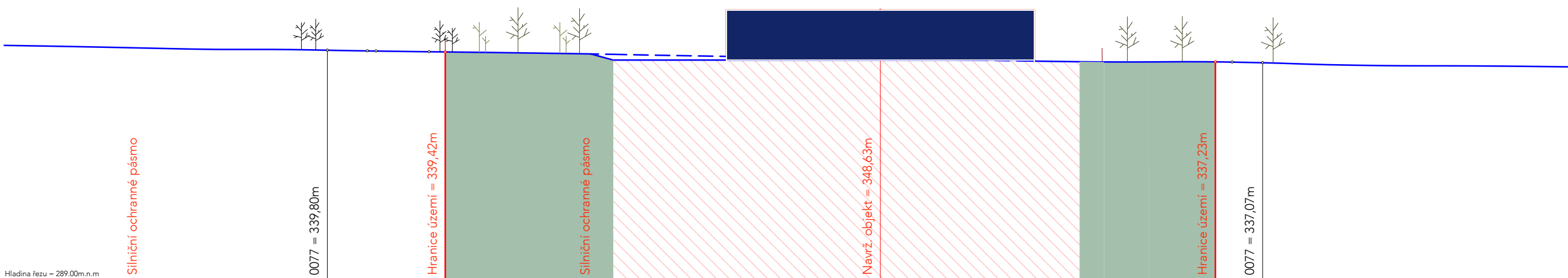
Rev Poznámky

Autor Datum

Neměňte měřítko výkresu. Ověřujte všechny rozměry na stavbě. Výkres by se měl číst společně s informacemi ostatních konzultantů a dodavatelů. Všechny výkresy v digitálním formátu jsou pouze referenční, tištěné kopie jsou k dispozici na vyžádání.

VERZE PRO VEŘEJNÉ PROJEDNÁNÍ

©



Hladina řezu = 289.00m.n.m.

Silniční ochranné pásmo

0077 = 339,80m

Hranice území = 339,42m

Silniční ochranné pásmo

Navrž. objekt = 348,63m

Hranice území = 337,23m

0077 = 337,07m

Hladina řezu = 289.00m.n.m.

Hranice území = 338,15m

Navrž. objekt = 348,63m

Hranice území = 339,96m