


















LEGENDA

-  trasy bezmotorové
-  pohledové osy
-  hranice vztáhných ploch
-  odtokové linie
-  zpevněná plocha - nepropustná
-  zpevněná plocha - propustná
-  úprava terénu pro zpomalení odtoku vody a výsadba keřového a stromového patra
-  výsadba etážové zeleně (vzrůstné dřeviny a křovitý podrost autochtonního charakteru)
-  trvalé travní porosty s vhodným typem managementu
-  plocha pro zasakování dešťové vody ze střeš objektů
-  úprava terénu pro zadržování dešťové vody v krajině
-  skládková plocha
-  navrhovaný objekt: preferovaný způsob výstavby jak ji (volněji) upravuje regulační výkres A3.1
-  zelená střecha
-  stromy existující (významně existující krajinné prvky, aleje, les)
-  stromy velké (aleje, solitérní stromy)
-  stromy skupiny (vícekmené stromy, skupiny, biodiverzita)

PROJEKT
US.10 - U Větrolamu
ADRESA
 Středokluky, 252 68 Středokluky, Czechia

VÝKRES
 Řezy

ČÍSLO VÝKRESU výkres č. 5	MĚŘÍTKO 1:1000
DATUM 30-04-2026	FORMÁT A3

FÁZE PROJEKTU

KLIENT
 Obecní úřad Středokluky, Lidická 61, 252 68 Středokluky

ZODPOVĚDNÝ PROJEKTANT
 Ing. arch. Tadeáš Říha
 tadeas.riha@gmail.com

NAKRESLIL
 Pavel Bouse, MSc.
 bousepavel@outlook.com



Rev	Poznámky	Autor	Datum

Neměňte měřítko výkresu. Ověřujte všechny rozměry na stavbě. Výkres by se měl číst společně s informacemi ostatních konzultantů a dodavatelů. Všechny výkresy v digitálním formátu jsou pouze referenční, tištěné kopie jsou k dispozici na vyžádání.

VERZE PRO VEŘEJNÉ PROJEDNÁNÍ

©

