

# VÝKAZ DOSAVADNÍHO A NOVÉHO STAVU ÚDAJŮ KATASTRU NEMOVITOSTÍ

Dosavadní stav			Nový stav												
Označení pozemku parcelním číslem	Výměra parcely		Druh pozemku Způsob využití	Označení pozemku parcelním číslem	Výměra parcely		Druh pozemku Způsob využití	Typ stavby Způsob využití	Způsob určení výměr	Porovnání se stavem evidence právních vztahů					
	ha	m <sup>2</sup>			ha	m <sup>2</sup>				Díl přechází z pozemku označeného v		Číslo listu vlastnictví	Výměra dílu		Označení dílu
										katastru nemovitostí	dřívější poz. evidenci		ha	m <sup>2</sup>	
53/4	63	15	ovocný sad	53/4	39	76	ovocný sad		0	53/4		818	39	76	
				53/51	23	39	ovocný sad		2	53/4		818	23	39	
53/5	22	03	ostat.pl. sport. a rékr. pl.	53/5	15	94	ostat.pl. sport. a rékr. pl.		0	53/5		818	15	94	
				53/52	6	09	ostat.pl. sport. a rékr. pl.		2	53/5		818	6	09	
53/11	/*	28	13	zahrada	53/11	22	47	zahrada		2	53/11		818	22	47
					53/53	5	67	zahrada		2	53/11		818	5	67
53/1	34	36	ostat.pl. jiná plocha	53/1	31	12	ostat.pl. jiná plocha		0	53/1		818	31	12	
				53/54	3	24	ostat.pl. jiná plocha		2	53/1		818	3	24	
	1	47	67		/*	1	47	68							

MM-PRINT PŘÍBRAM™, PŘÍBRAM, © 1994-2023

**Poznámka :** /\* Rozdíl +1 m2 vzniklý zaokrouhlením nových výměr (bod 14.7 přílohy Vyhlášky č. 357/2013 Sb. v platném znění)

<h2 style="margin: 0;">GEOMETRICKÝ PLÁN</h2> <p style="margin: 0;"><b>pro rozdělení pozemku</b></p>	Geometrický plán ověřil úředně oprávněný zeměměřický inženýr:	Stejnopis ověřil úředně oprávněný zeměměřický inženýr:
	Jméno, příjmení: <b>ING. MICHAL CHYBA</b>	Jméno, příjmení:
	Číslo položky seznamu úředně oprávněných zeměměřických inženýrů: <b>1836/1999</b>	Číslo položky seznamu úředně oprávněných zeměměřických inženýrů:
	Dne: <b>XX. 10. 2023</b> Číslo: <b>074/2023</b>	Dne:                                      Číslo:
	Náležitostmi a přesností odpovídá právním předpisům.	Tento stejnopis odpovídá geometrickému plánu v elektronické podobě uloženému v dokumentaci katastrálního úřadu.
Vyhotovitel: <div style="text-align: center; margin-top: 10px;">   <b>MONGEO</b>                      geodetické služby  <b>ING. MICHAL CHYBA</b>  <a href="mailto:michal.chyba@mongeo.cz">michal.chyba@mongeo.cz</a>                      Dlouhá 159, 261 01 Příbram II                      tel. 608 060767, 777 337722  <a href="http://www.mongeo.cz">www.mongeo.cz</a> </div>	Katastrální úřad souhlasí s očíslováním parcel.	Ověření geometrického plánu v listinné podobě.
Číslo plánu: 1029-099/2023		
Okres: PRAHA-ZÁPAD		
Obec: STŘEDOKLUKY		
Kat. území: STŘEDOKLUKY		
Mapový list: Kladno, 2-8/22		
Dosavadním vlastníkům pozemků byla poskytnuta možnost seznámit se v terénu s průběhem navrhovaných nových hranic, které byly označeny předepsaným způsobem: <p style="text-align: center; margin-top: 5px;"><b>HRANIČNÍ ZNAKY, PLOTY</b></p>		

MM-PRINT PŘÍBRAM™, PŘÍBRAM, © 1994-2023

### Výkaz údajů o bonitovaných půdně ekologických jednotkách ( BPEJ ) k parcelám nového stavu

Parcelní číslo podle		Kód BPEJ	Výměra		BPEJ na dílu parcely	Parcelní číslo podle		Výměra		BPEJ na dílu parcely
katastru nemovitostí	zjednoduš. evidence		ha	m <sup>2</sup>		katastru nemovitostí	zjednoduš. evidence	ha	m <sup>2</sup>	
53/4		21904	39	74		53/51		21904	23	39
		21954		2		53/11		21904	22	47
			39	76		53/53		21904	5	67

MM-PRINT PŘÍBRAM™, PŘÍBRAM, © 1994-2023

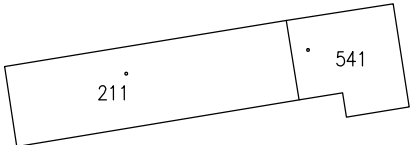
### SEZNAM SOUŘADNIC

souřadnicový systém S-JTSK  
souřadnice pro zápis do KN

č.b.	Y(m)	X(m)	KK	Poznámka
506- 91	755240.42	1036175.48	0.00	3 plot
506-161	755315.52	1036153.56	0.00	3
506-186	755258.81	1036180.76	0.00	3
506-218	755262.79	1036148.52	0.00	3
507- 5	755245.91	1036156.76	0.00	3 plot
507- 18	755428.45	1036097.88	0.00	3 plot
507- 28	755322.09	1036080.32	0.00	3 plot
507- 29	755318.56	1036116.45	0.00	3
507- 30	755355.81	1036121.20	0.00	8
508-104	755314.79	1036174.09	0.00	3
1	755409.63	1036094.77	0.00	3 sloupek plotu
2	755398.73	1036119.17	0.00	3 hraniční znak
3	755334.92	1036108.67	0.00	3 hraniční znak
4	755327.26	1036161.12	0.00	3 hraniční znak
5	755244.99	1036159.91	0.00	3 plot-barva
6	755315.26	1036160.95	0.00	3 průsečík
7	755333.50	1036118.36	0.00	8 průsečík
8	755261.35	1036160.15	0.00	3 průsečík



11  
53/15



53/14

507-28

211

541

88.73

1

19.07

507-18

Q

53/51

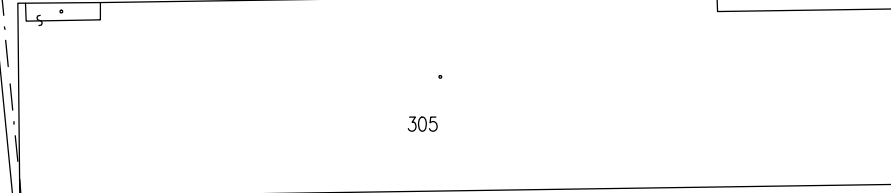
25.17

2

64.67

3

9.79



305

Q

53/7

7

507-30

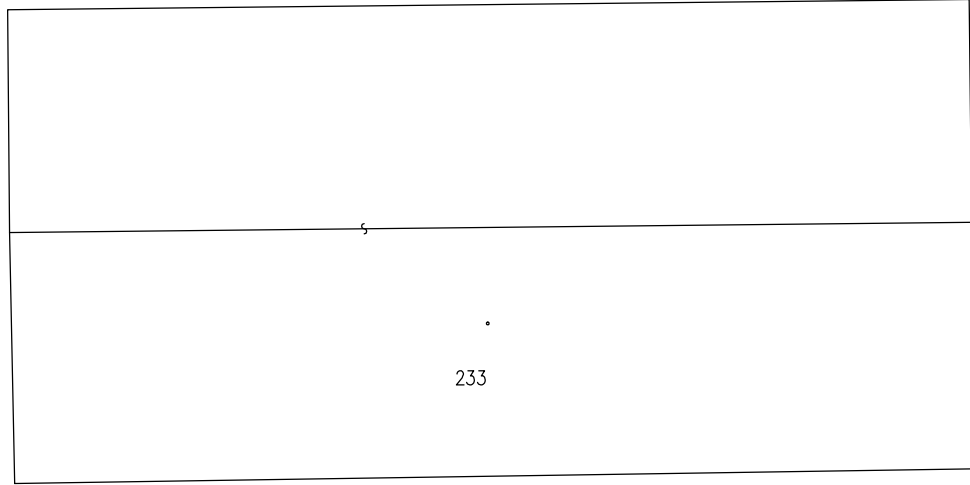
507-29

Q

53/4

53/52

43.22



233

53/1

Q

53/6

53/5

506-161

Q

53/53

506-218

8

4

12.00

6

53.91

Q

53/11

53/54

16.37

5

127

53/12

53/47

232

1097

138

508-104

53/49

53/48

506-186

Q

53/3

506-91

16.25

507-5

3.08

5

506-91

16.25

507-5

3.08

5

506-91

16.25

507-5

3.08

5

506-91

16.25

507-5

3.08

5

506-91

16.25

507-5

3.08

5

506-91

16.25

507-5

3.08

5

506-91

16.25

507-5

3.08

5

506-91

16.25

507-5

3.08

5

506-91

16.25

507-5

3.08

5

506-91

16.25

507-5

3.08

5

506-91

16.25

507-5

3.08

5

506-91

16.25

507-5

3.08

5

506-91

16.25

507-5

3.08

5

506-91

16.25

507-5

3.08

5

506-91

16.25

507-5

3.08

5

506-91

16.25

507-5

3.08

5

506-91

16.25

507-5

3.08

5

506-91

16.25

507-5

3.08

5

506-91

16.25

507-5

3.08

5

506-91

16.25

507-5

3.08

5

506-91

16.25

507-5

3.08

5

506-91

16.25

507-5

3.08

5

506-91

16.25

507-5

3.08

5

506-91

16.25

507-5

3.08

5

506-91

16.25

507-5

3.08

5

506-91

16.25

507-5

3.08

5

506-91

16.25

507-5

3.08

5

506-91

16.25

507-5

3.08

5

506-91

16.25

507-5

3.08

5

506-91

16.25

507-5

3.08

5

506-91

16.25

507-5

3.08

5

506-91

16.25

507-5

3.08

5

506-91

16.25

507-5

3.08

5

506-91

16.25

507-5

3.08

5

506-91

16.25

507-5

3.08

5

506-91

16.25

507-5

3.08

5

506-91

16.25

507-5

3.08

5

506-91

16.25

507-5

3.08

5

506-91

16.25

507-5

3.08

5

506-91

16.25

507-5

3.08

5

506-91

16.25

507-5

3.08

5

506-91

16.25

507-5

3.08

5

506-91

16.25

507-5

3.08

5

506-91

16.25

507-5

3.08

5

506-91

16.25

507-5

3.08

5

506-91

16.25

507-5

3.08

5

506-91

16.25

507-5

3.08

5

506-91

16.25

507-5

3.08

5

506-91

16.25

507-5

3.08

5

506-91

16.25

507-5

3.08

5

506-91

16.25

507-5

3.08

5

506-91

16.25

507-5

3.08